

Anhang 3: Verteilung dezentraler Wärmeerzeuger nach Art der Wärmeerzeuger in Form einer baublockbezogenen Darstellung

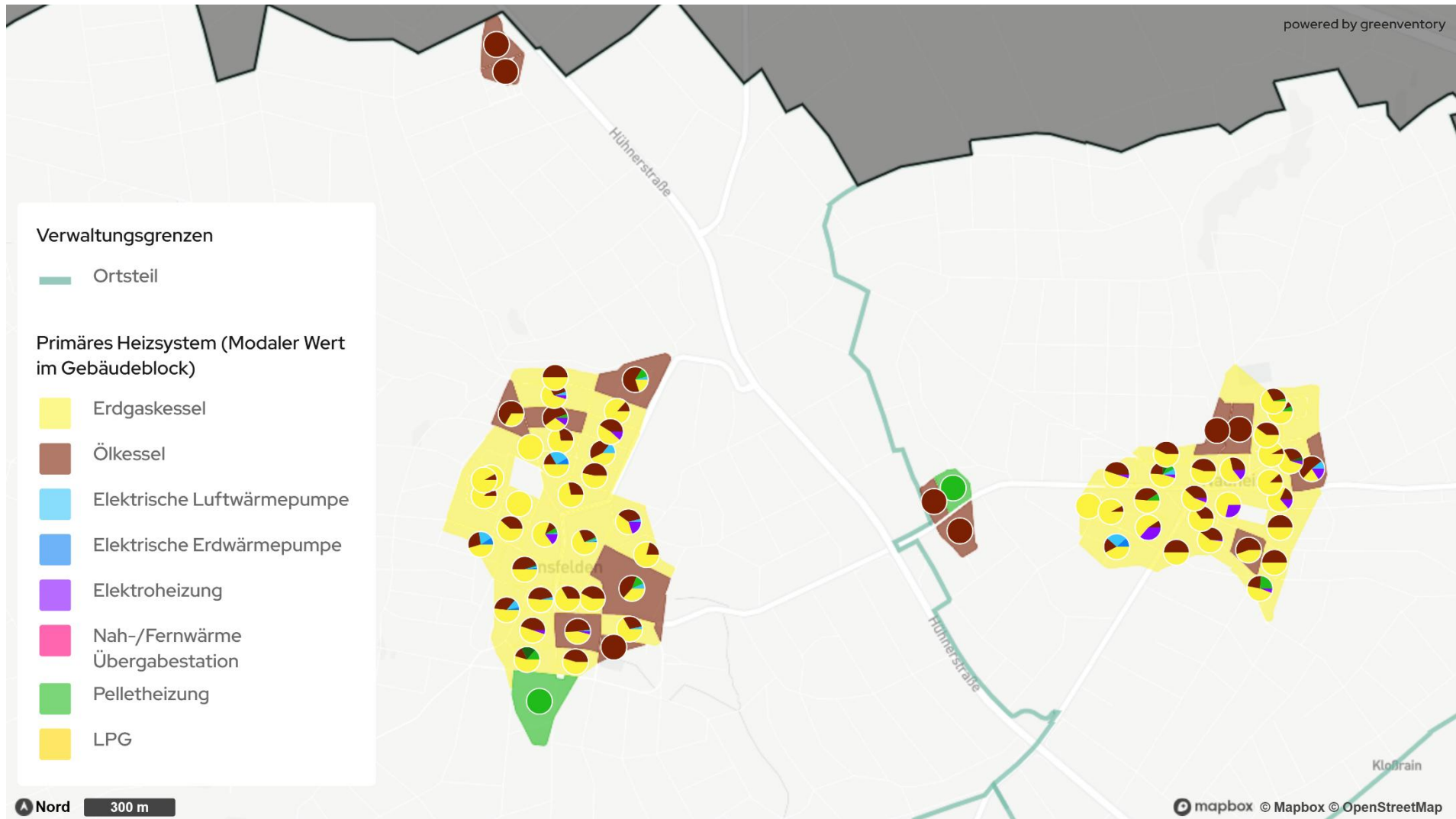


Abbildung 1: Teilausschnitt Mensfelden und Nauheim

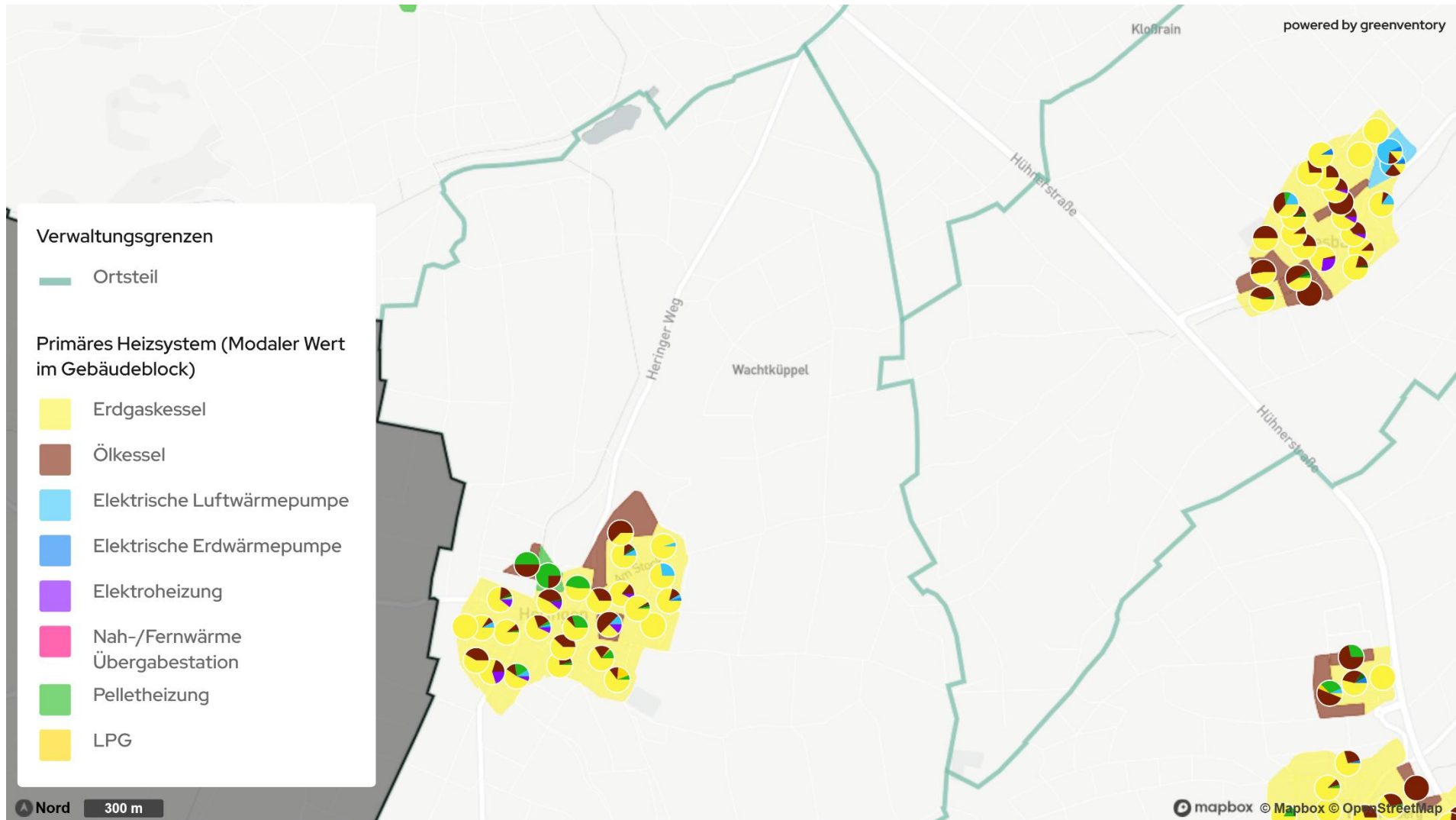


Abbildung 2: Teilausschnitt Heringen und Neesbach

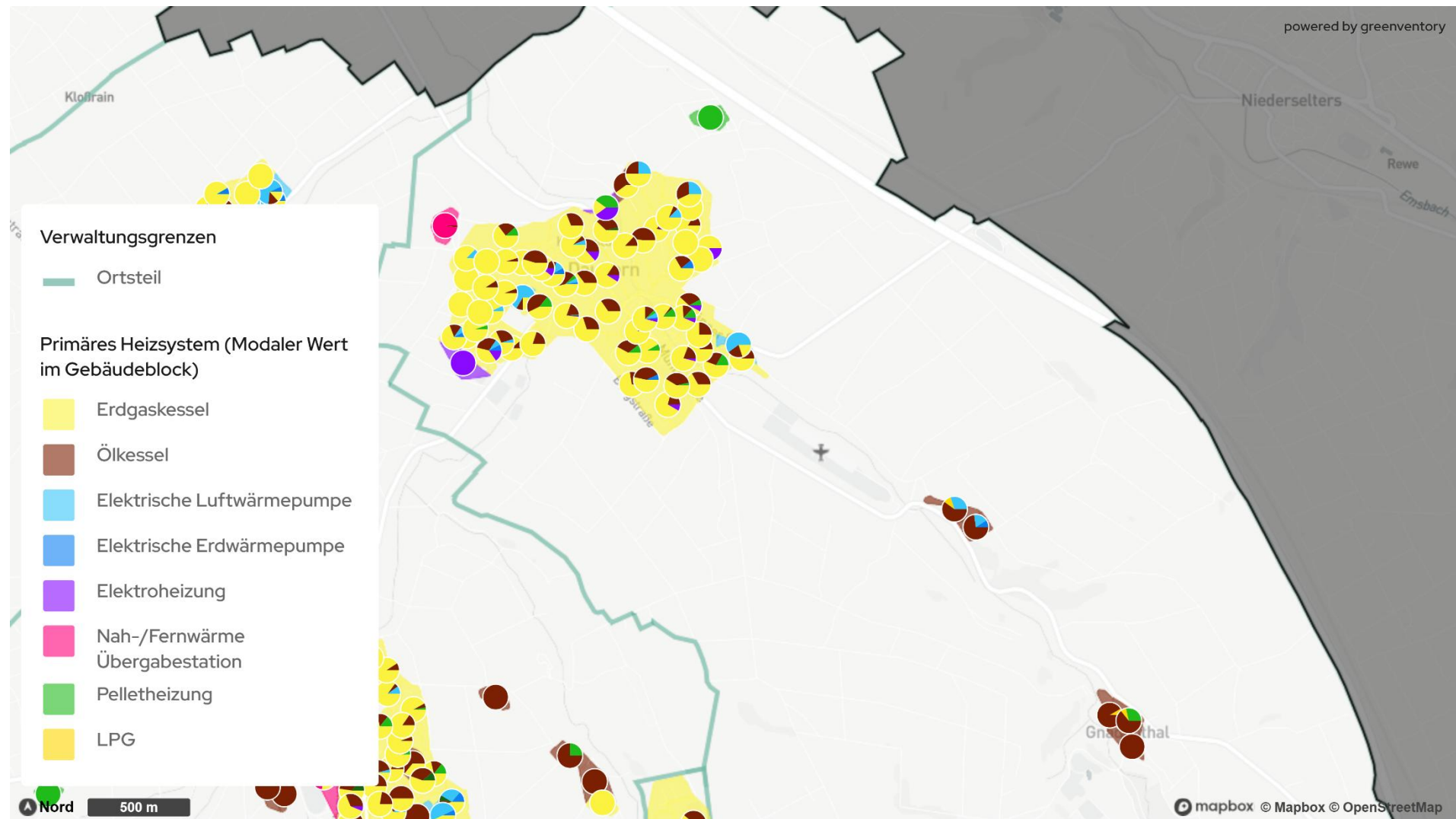


Abbildung 3: Teilausschnitt Dauborn

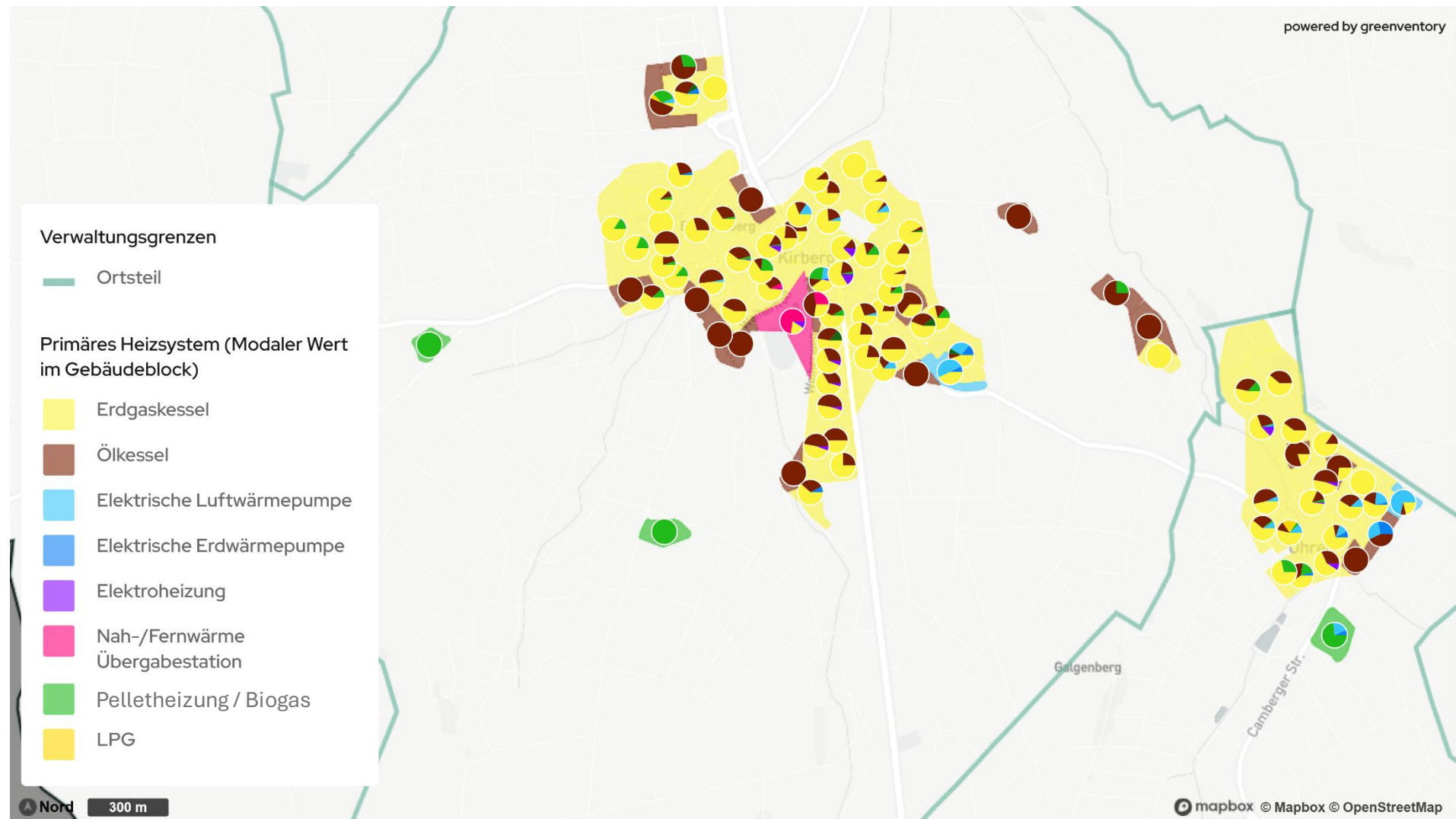


Abbildung 4: Teilausschnitt Kirbberg und Ohren